



©Guilhem Vellut - CC BY 2.0

La randonnée du Mont Joly est à réaliser en aller-retour au départ du parking du Baptieu.

Vous traverserez dans premier temps le hameau du Baptieu, puis celui de la Colombaz dans lequel vous trouverez une Auberge et un restaurant. Profitez-en pour vous restaurer lors de votre descente.

Vous commencerez ensuite la montée pour rejoindre la Tête de la Combaz à 2045m d'altitude. La suite de la randonnée comporte peu de dénivelé, vous longerez la crête pour finalement atteindre votre objectif, le Mont Joly et ses 2525m d'altitude.

Du sommet, vous aurez une vue à 360°, notamment sur le Mont Blanc, mais également sur les villages de Megève et des Contamines.



Téléchargez l'appli officielle

**RANDO SAVOIE MONT BLANC**

Gratuit

Plus de 800 Itinéraires randos et balades!



Apple store



Google Play

## NE RAPPORTONS QUE DES SOUVENIRS ...

- Restons sur les sentiers
- Préservons nos sites naturels
- Ramenons nos déchets
- Partageons l'espace, soyons discrets et courtois
- Refermons les barrières
- Contournons les troupeaux et restons calmes face aux chiens de protection
- Portons des chaussures et des vêtements adaptés
- N'oublions pas eau et encas

## ... NE LAISSONS QUE DES TRACES DE PAS

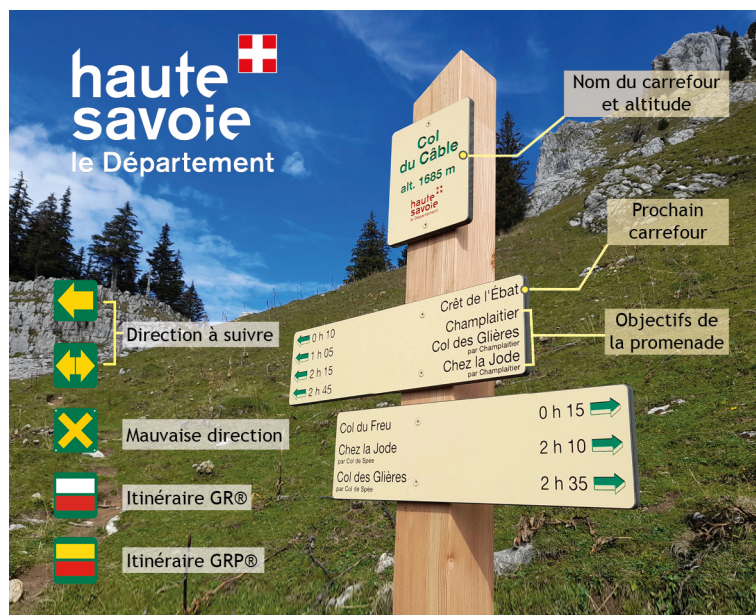
SECOURS : 112 ou 18 ou 114 par SMS

MÉTÉO : 3250 (2,99 €/appel + prix de l'appel) - [www.meteofrance.com](http://www.meteofrance.com)

### INFORMATION


[info@lescontamines.com](mailto:info@lescontamines.com)

04 50 47 01 58



SAVOIE  
MONT  
BLANC  
SAVOIE & HAUTE-SAVOIE

BALADES ET  
RANDONNÉES



©badad123 - CC BY-NC-ND 3.0

## RANDONNÉE PÉDESTRE : MONT JOLY DEPUIS LE BAPTIEU

Une magnifique randonnée qui vous emmènera à la découverte du sommet du Mont Joly, avec à l'arrivée une table d'orientation permettant d'admirer les sommets environnants.

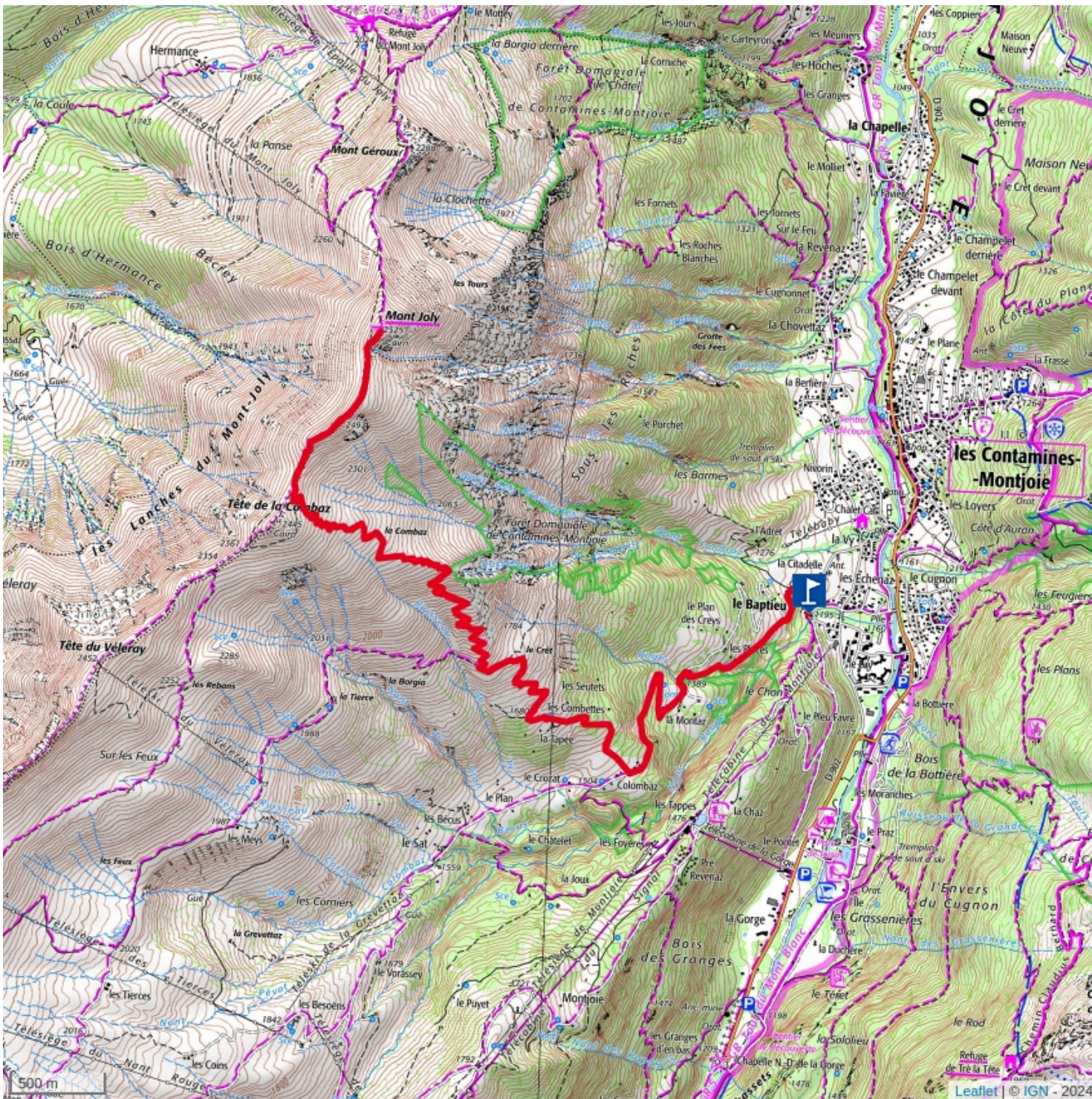
TRÈS DIFFICILE

## COUPS DE CŒUR

LES CONTAMINES-MONTJOIE

Pays du Mont-Blanc





©Guilhem Vellut - CC BY 2.0

## ITINÉRAIRE

- ➊ Depuis le parking du Baptieu vous traversez le hameau (le Baptieu) et vous commencez à monter en direction de Colombaz par le chemin piétons, dans la forêt, ou par la route en terre. Après 1 heure de marche, vous atteignez l'auberge et les chalets de Colombaz.
- ➋ Pour monter au Mont Joly, quittez la route après l'auberge de Colombaz (carrefour n°121) et montez par le chemin dans cette grande pente qui vous mènera à la Tête de la Combaz (carrefour n°119). Par la suite, vous bifurquez à droite et vous longez la crête un peu aérienne jusqu'au Mont Joly, à 2525 m d'altitude.
- ➌ Arrivé au Mont Joly, redescendre par le même itinéraire.



## PERMET D'ACCÉDER À



### Le Mont Joly

*Toute l'année. Sous réserve de conditions météo favorables.*

74170 Les Contamines-Montjoie •

📞 04 50 47 01 58 [www.lescontamines.com](http://www.lescontamines.com)

## ADRESSES UTILES



### Auberge de Colombaz

A 1500m plein Sud face au Mont-Blanc, découvrez une halte gourmande chaleureuse dans un chalet authentique.

En hiver: Accès par un chemin balisé depuis le village. En été: chemin piéton (1h

de marche). Réservation conseillée.

*Du 25/05 au 28/09/2024 de 10h à 17h30. Fermé le mardi. Fermé le mardi.*

Chemin de Colombaz 74170 Les Contamines-Montjoie •

📞 06 88 45 98 10 [www.auberge-colombaz.net](http://www.auberge-colombaz.net)