



©JF Vuarand

La randonnée de la boucle du Mouet est une randonnée sans difficulté qui vous fera découvrir les hauteurs du village de Châtel.

Entre ruisseaux, prairie et chalets, vous aurez l'occasion de parcourir le patrimoine naturel et bâti du village.

Vous pourrez, si vous le souhaitez, raccourcir la randonnée une fois arrivés au poteau directionnel de « Barbossine Dessous » en prenant sur la gauche à la patte d'oie.

Depuis le Petit-Châtel, prendre la direction du Col de Saix. Le chemin du Ryz, sur route goudronnée, part du grand virage en épingle, franchit un ruisseau, et traverse en diagonale un grand pré.

Poursuivre sur le sentier par une montée raide mais brève, côtoyant plusieurs fermes. Il tourne à gauche sur le replat pour atteindre les chalets de Flammet. On rejoint là une piste transversale qui, vers la gauche, vous mène au Col du Saix.


Depuis le Col du Saix, continuer jusqu'au premier chalet de Douert. Abandonner cette piste pour emprunter le sentier partant sur la droite en direction du Mouet.

Redescendre à Barbossine Dessous, gare intermédiaire de 2 télésièges. Poursuivre la descente sur le Petit-Châtel, en empruntant tout d'abord la piste carrossable, puis obliquer à droite sur un petit sentier rejoignant votre point de départ.

## NE RAPPORTONS QUE DES SOUVENIRS ...

- Restons sur les sentiers
- Préservons nos sites naturels
- Ramenons nos déchets
- Partageons l'espace, soyons discrets et courtois
- Refermons les barrières
- Contournons les troupeaux et restons calmes face aux chiens de protection
- Portons des chaussures et des vêtements adaptés
- N'oublions pas eau et encas

## ... NE LAISSONS QUE DES TRACES DE PAS

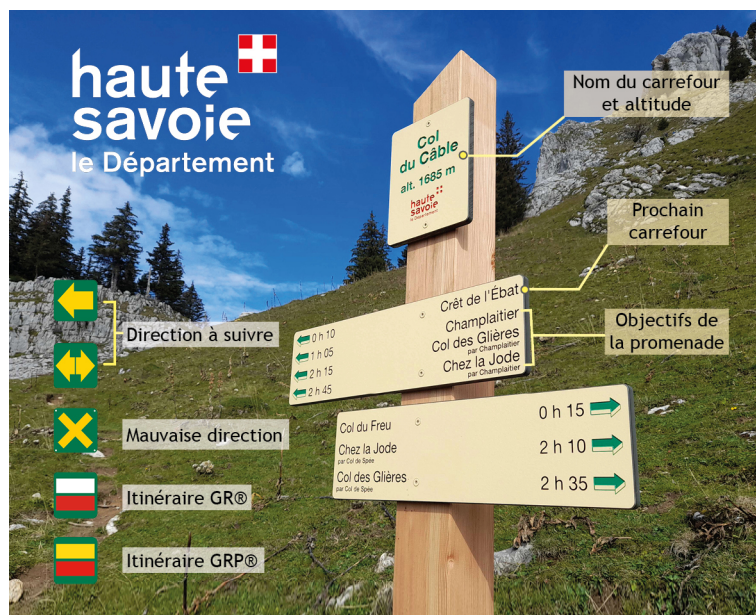


©SavoieMontBlanc-Arnould

**SECOURS : 112 ou 18 ou 114 par SMS**  
**MÉTÉO : 3250 (2,99 €/appel + prix de l'appel) - www.meteofrance.com**

### INFORMATION

touristoffice@chatel.com  
**04 50 73 22 44**



**SAVOIE MONT BLANC**  
 SAVOIE & HAUTE-SAVOIE

**BALADES ET RANDONNÉES**



©J.M. Gouédard

## ITINÉRAIRE PÉDESTRE - BOUCLE DU MOUET DEPUIS CHÂTEL

Tout au long de la balade, vous pourrez découvrir quelques beaux exemples de l'architecture locale dans lesquels on fabrique encore de manière traditionnelle le fameux fromage Abondance.

MODÉRÉ


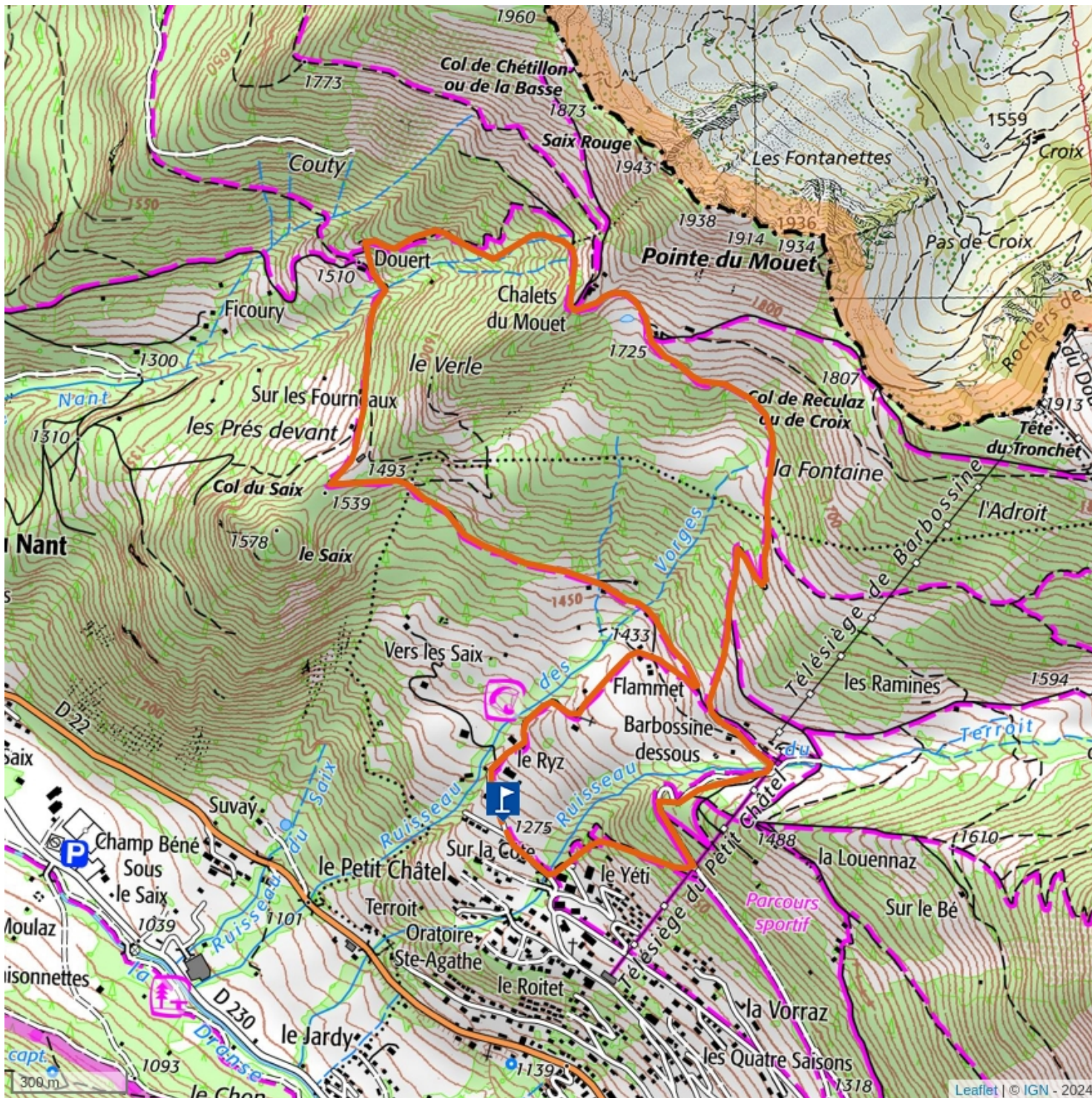
## COUPS DE CŒUR



**CHÂTEL**

Chablais : Portes du Soleil





## ITINÉRAIRE

- 1** Depuis le Petit-Châtel, prendre la direction du Col de Saix. Le chemin du Ryz, sur route goudronnée, part du grand virage en épingle, franchit un ruisseau, et traverse en diagonale un grand pré.
- 2** Poursuivre sur le sentier par une montée raide mais brève, côtoyant plusieurs fermes. Il tourne à gauche sur le replat pour atteindre les chalets de Flammet. On rejoint là une piste transversale qui, vers la gauche, vous mène au Col du Saix.
- 3** Depuis le Col du Saix, continuer jusqu'au premier chalet de Douert. Abandonner cette piste pour emprunter le sentier partant sur la droite en direction du Mouet.
- 4** Redescendre à Barbossine Dessous, gare intermédiaire de 2 télésièges. Poursuivre la descente sur le Petit-Châtel, en empruntant tout d'abord la piste carrossable, puis obliquer à droite sur un petit sentier rejoignant votre point de départ.