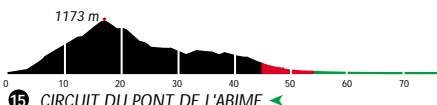

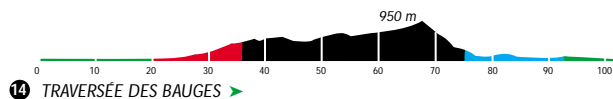
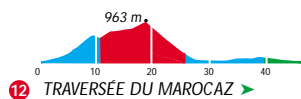


Parc Naturel Régional du Massif des Bauges



↑ tous départs de Chambéry / Buisson-Rond 270 m



Parc Naturel Régional du Massif des Bauges



11 TOUR DU MONT ST-MICHEL ▲▲

23 km / 450 m. Beau dans les deux sens ! Le versant Challes-les-Eaux a de vrais lacets avec un "caractère montagne" surprenant pour ce petit parcours.

23 km / 450 m. Great in both directions! The hairpins above Challes-les-Eaux give this relatively short circuit a surprisingly mountainous character.



12 TRAVERSEE DU MAROCAZ

46 km / 810 m. Avant le col, faire absolument un crochet pour voir le charmant petit lac de La Thuile**. La descente du col sur la Combe de Savoie est majestueuse.

46 km / 810m. A short detour just before the pass to see the charming village and lake of La Thuile is a must**. The descent from the pass to the Combe de Savoie is fabulous.



13 BOUCLE DE ST-OFFENGE

50 km / 580 m. Un beau parcours de piémont, très ensoleillé en fin d'après-midi et qui se redresse en fin de boucle. Retour par le lac.

50 km / 580 m. The only difficulties of this pretty circuit at the foot of the Mont Revard are towards the end. It is best done in the afternoon to make the best of the sun. Return beside the lake.



14 TRAVERSEE DES BAUGES

102 km / 1000 m. Départ à plat, en bord de lac, et montée progressive par les gorges du Sierroz. Après le Pont de l'Abime**, on entre vraiment dans le cœur du massif. La descente du col du Frêne sur fond de Mont-Blanc et le retour au milieu des vignes de la Combe de Savoie parachèvent un parcours d'exception.

102 km / 1000 m. A flat start beside the lake and a gentle climb through the Sierroz Gorge lead over the Pont de l'Abime** to the heart of the massif. The descent from the Col du Frêne, with its magnificent views of Mont Blanc and the return leg through the vineyards of the Combe de Savoie, provide a fitting finale to this exceptional tour.



15 CIRCUIT DU PONT DE L'ABÏME

76 km / 1390 m.



16 TOUR DU COLOMBIER D'AILLON

80 km / 1350 m.



17 CIRCUIT DU MONT REVARDE

59 km / 1200 m.

Trois parcours sportifs en départ commun, pour découvrir la variété paysagère de ce massif qu'apprécient les amateurs de cols. Avec en prime au sommet du Mont Revard, la vue plongeante sur le plus grand lac naturel de France.

These three challenging rides showcase all that is best in the Bauges, with the breathtaking view from the Mont Revard, which dominates the largest natural lake in France, as the star of the show.

Coup de cœur

Certes, le Tour du Mont St-Michel se mérite ! Mais vous devez le prolonger par un aller et retour vers le parking (emportez un antivol !) de départ de la petite randonnée pédestre qui vous conduira en un quart d'heure à la fameuse chapelle perchée au bord du vide. De là, la vue** sur la cluse de Chambéry, la Chartreuse et Belledonne est saisissante.

Author's choice

The "Tour du Mont St. Michel" is not easy, but you will not regret expending the little bit of extra effort needed to walk up to the chapel on top of the hill (bike lock advisable!). The view** of the Chambéry Basin, the Chartreuse and the Belledonne is splendid.